



SERVICE DE LA PLANIFICATION
DE L'AMÉNAGEMENT ET
DE L'ENVIRONNEMENT

EXTRAIT DU PLAN DE ZONAGE
DE L'ARRONDISSEMENT
DE LA HAUTE-SAINT-CHARLES

No CA6Q63Z01
En date du 19 septembre 2024

No du plan : 2411-4989_zon
Échelle : 1:1 500
Préparé par : S.R.
Date : 10 décembre 2024

 Lot touché par l'amendement
 Zone touchée par l'amendement




Limite de zone




Butte écran



Mur anti-bruit



Cote




Écran visuel



Zone tampon



Autoroute



Voie ferrée



Cours d'eau, lacs ou étangs
à débit régulier