

SERVICE DE LA PLANIFICATION
DE L'AMÉNAGEMENT ET
DE L'ENVIRONNEMENT

EXTRAIT DU PLAN DE ZONAGE
DE L'ARRONDISSEMENT
DES RIVIÈRES

No CA2Q22Z01
En date du 3 mai 2022

No du plan : 2212-1230_zon
Échelle : 1:8 000
Préparé par : S.R.
Date : 17 février 2023

Zone touchée par l'amendement




Limite de zone




Butte écran



Mur anti-bruit



Cote



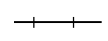
Écran visuel



Zone tampon



Autoroute



Voie ferrée



Cours d'eau, lacs ou étangs
à débit régulier