

RÈGLEMENT MODIFIANT LE RÈGLEMENT DE L'AGGLOMÉRATION SUR LA PROTECTION DES PRISES D'EAU RELATIVEMENT AU REMPLACEMENT DE CERTAINS DISPOSITIFS D'ÉVACUATION, DE RÉCEPTION OU DE TRAITEMENT DES EAUX USÉES DOMESTIQUES D'UNE RÉSIDENCE ISOLÉE DANS LE BASSIN VERSANT DE LA PRISE D'EAU SITUÉE DANS LA RIVIÈRE SAINT-CHARLES

**ANNEXE II
SECTEURS DE VULNÉRABILITÉ**


Page 3 de 15

Limite administrative

 Municipalité

Hydrographie

 Cours d'eau


 Plans et cours d'eau


Réseau routier

 Autoroute

 Artérielle

 Collectrice ou régionale

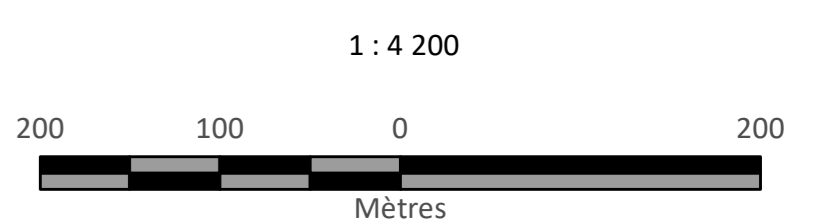
 Unités d'évaluation

 Bassin versant de prise d'eau

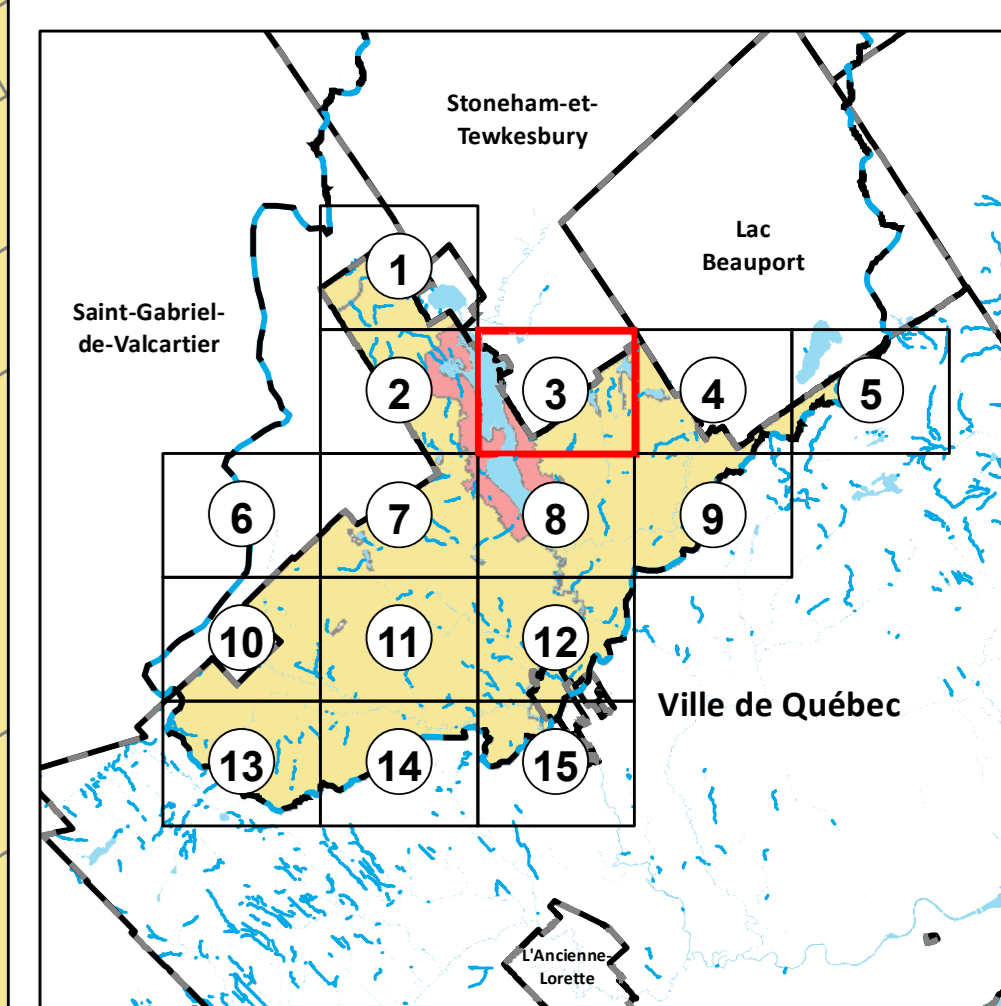
Secteurs de vulnérabilité

 Modérée

 Forte



Datum et projection
NAD 83, MTM fuseau 7



RÈGLEMENT MODIFIANT LE RÈGLEMENT DE L'AGGLOMÉRATION SUR LA PROTECTION DES PRISES D'EAU RELATIVEMENT AU REMPLACEMENT DE CERTAINS DISPOSITIFS D'ÉVACUATION, DE RÉCEPTION OU DE TRAITEMENT DES EAUX USÉES DOMESTIQUES D'UNE RÉSIDENCE ISOLÉE DANS LE BASSIN VERSANT DE LA PRISE D'EAU SITUÉE DANS LA RIVIÈRE SAINT-CHARLES


ANNEXE II
SECTEURS DE VULNÉRABILITÉ


Page 4 de 15

Limite administrative

 Municipalité

Hydrographie

 Cours d'eau


 Plans et cours d'eau


Réseau routier

 Autoroute

 Artérielle

 Collectrice ou régionale

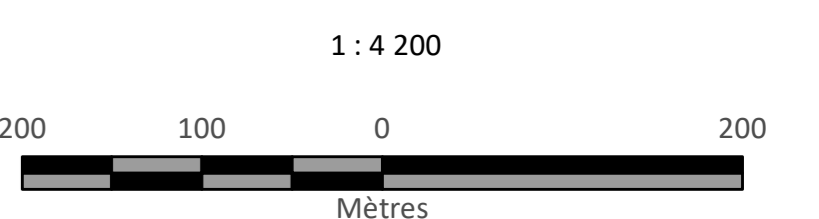
 Unités d'évaluation

 Bassin versant de prise d'eau

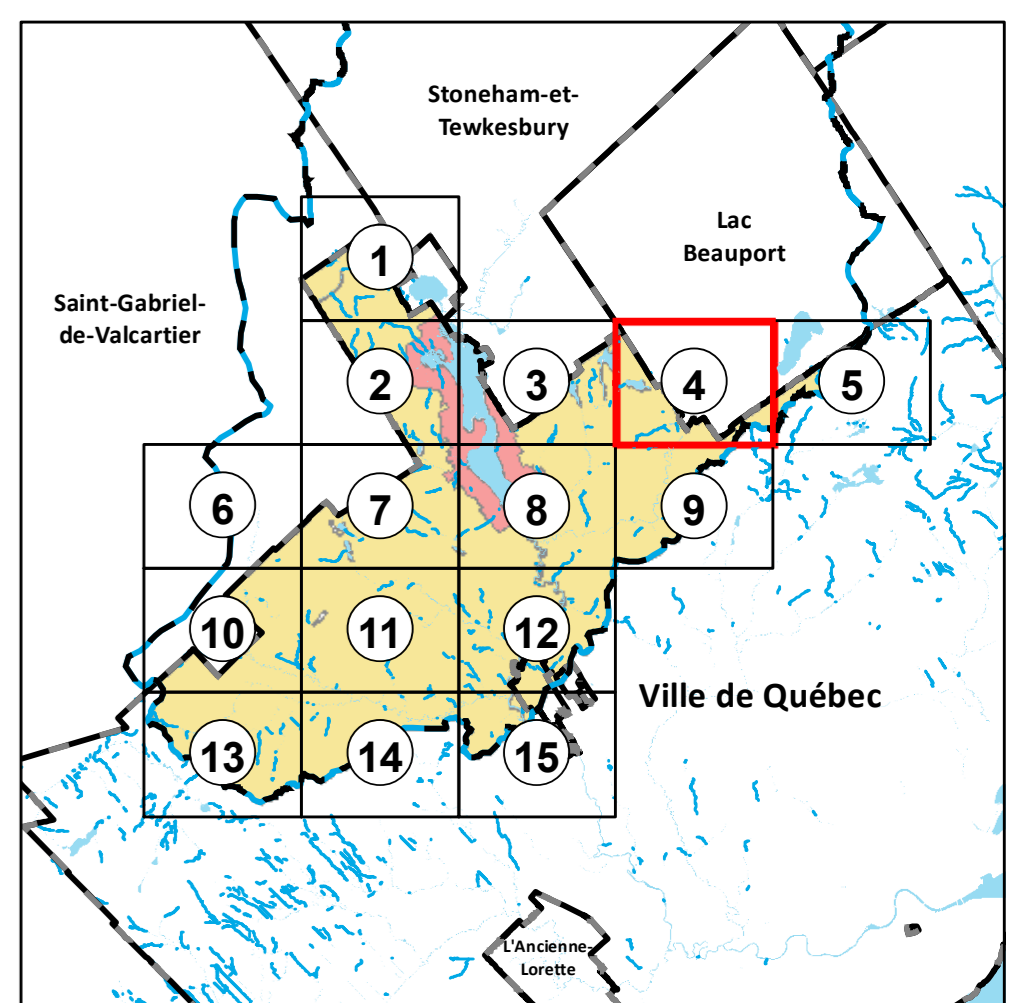
Secteurs de vulnérabilité

 Modérée

 Forte



Datum et projection
NAD 83, MTM fuseau 7




**ANNEXE II
SECTEURS DE VULNÉRABILITÉ**


Page 5 de 15

Limite administrative

 Municipalité

Hydrographie

 Cours d'eau

 Plans et cours d'eau


Réseau routier

 Autoroute

 Artérielle

 Collectrice ou régionale

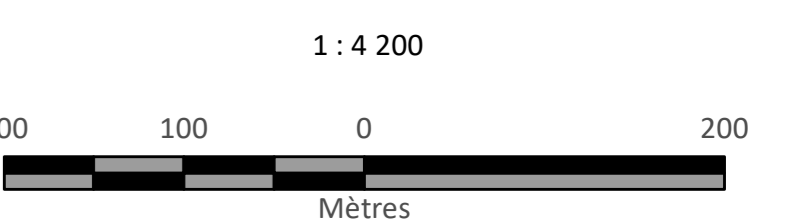
 Unités d'évaluation

 Bassin versant de prise d'eau

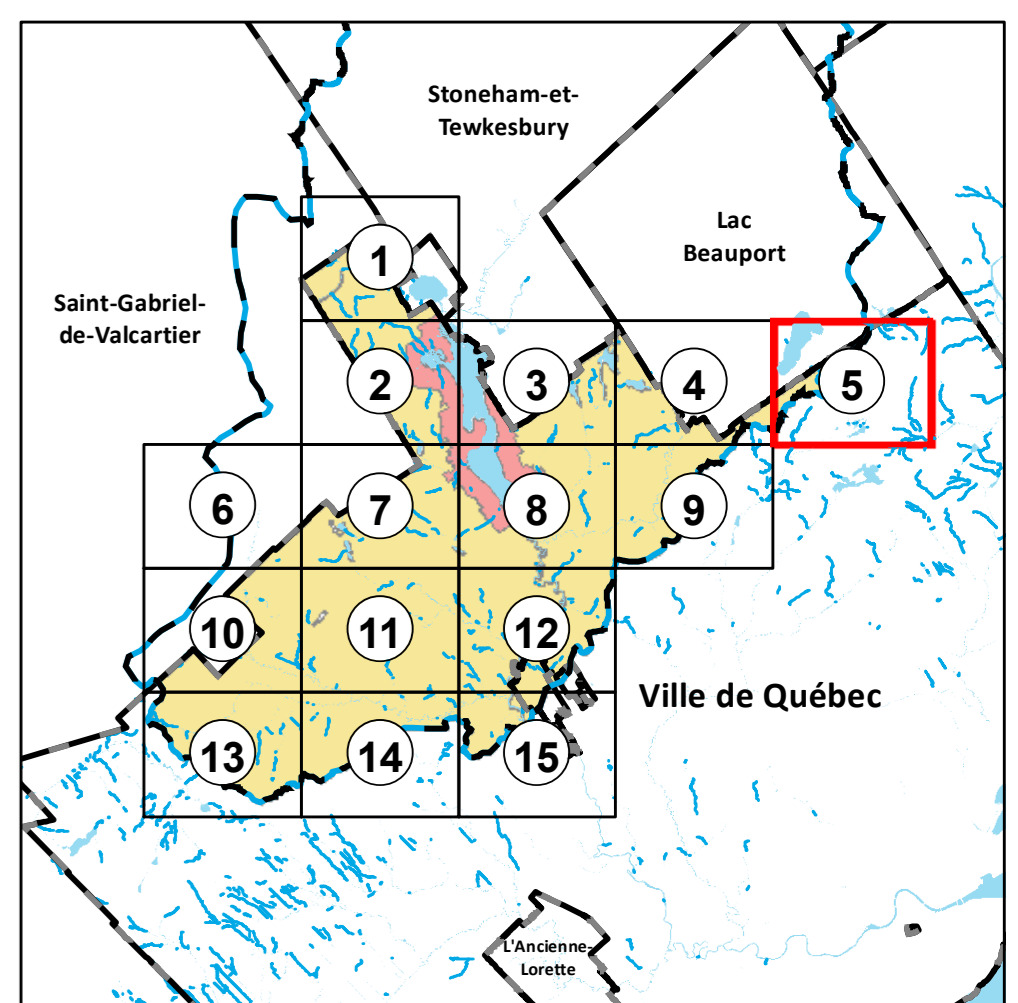
Secteurs de vulnérabilité

 Modérée

 Forte



Datum et projection
NAD 83, MTM fuseau 7



RÈGLEMENT MODIFIANT LE RÈGLEMENT DE L'AGGLOMÉRATION SUR LA PROTECTION DES PRISES D'EAU RELATIVEMENT AU REMPLACEMENT DE CERTAINS DISPOSITIFS D'ÉVACUATION, DE RÉCEPTION OU DE TRAITEMENT DES EAUX USEES DOMESTIQUES D'UNE RÉSIDENCE ISOLÉE DANS LE BASSIN VERSANT DE LA PRISE D'EAU SITUÉE DANS LA RIVIÈRE SAINT-CHARLES

**ANNEXE II
SECTEURS DE VULNÉRABILITÉ**

Page 6 de 15

Limite administrative

 Municipalité

Hydrographie

 Cours d'eau

 Plans et cours d'eau


Réseau routier

 Autoroute

 Artérielle

 Collectrice ou régionale

 Unités d'évaluation

 Bassin versant de prise d'eau

Secteurs de vulnérabilité

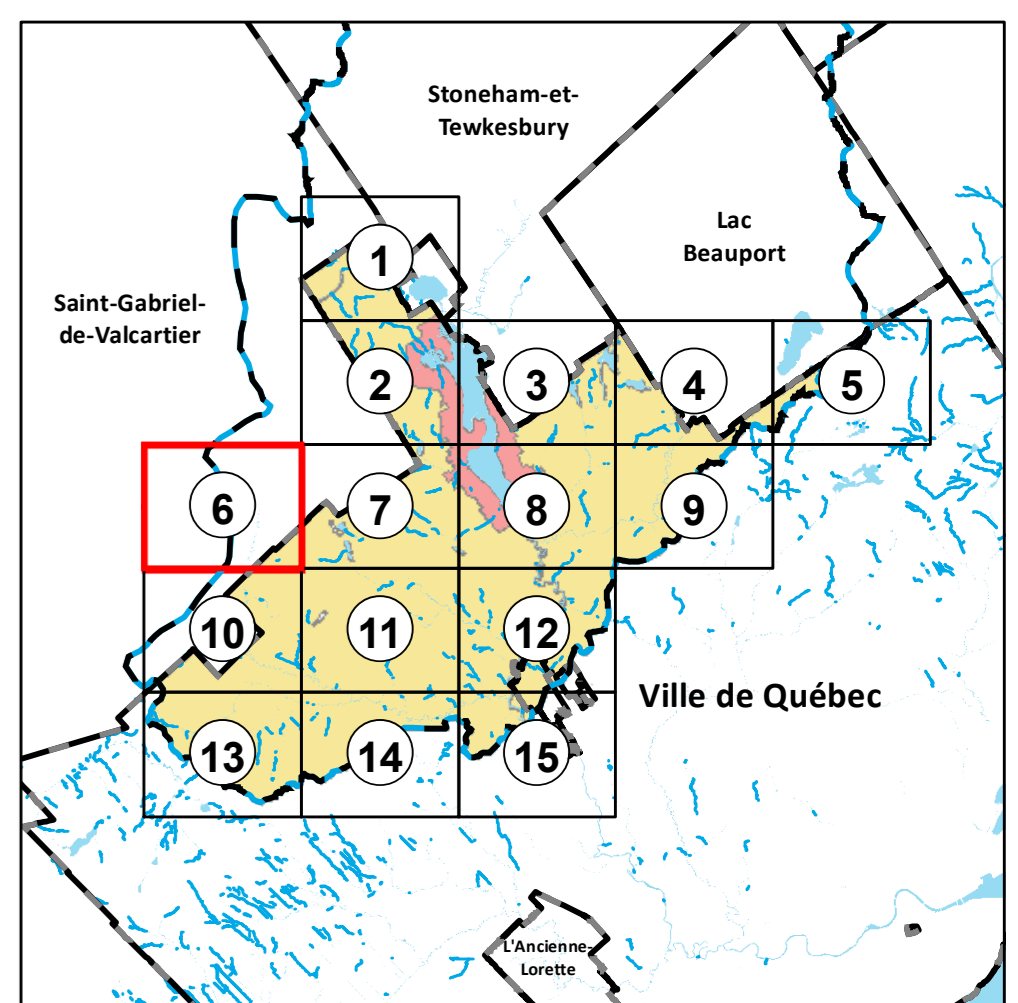
 Modérée

 Forte

1 : 4 200

200 100 0 200
Mètres

Datum et projection
NAD 83, MTM fuseau 7



RÈGLEMENT MODIFIANT LE RÈGLEMENT DE L'AGGLOMÉRATION SUR LA PROTECTION DES PRISES D'EAU RELATIVEMENT AU REMPLACEMENT DE CERTAINS DISPOSITIFS D'ÉVACUATION, DE RÉCEPTION OU DE TRAITEMENT DES EAUX USÉES DOMESTIQUES D'UNE RÉSIDENCE ISOLÉE DANS LE BASSIN VERSANT DE LA PRISE D'EAU SITUÉE DANS LA RIVIÈRE SAINT-CHARLES


ANNEXE II
SECTEURS DE VULNÉRABILITÉ


Page 7 de 15

Limite administrative

 Municipalité

Hydrographie

 Cours d'eau

 Plans et cours d'eau

Réseau routier

 Autoroute

 Artérielle

 Collectrice ou régionale

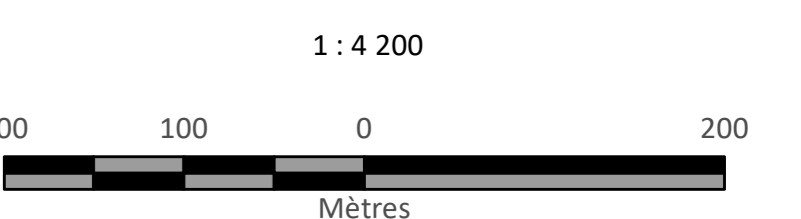
 Unités d'évaluation

 Bassin versant de prise d'eau

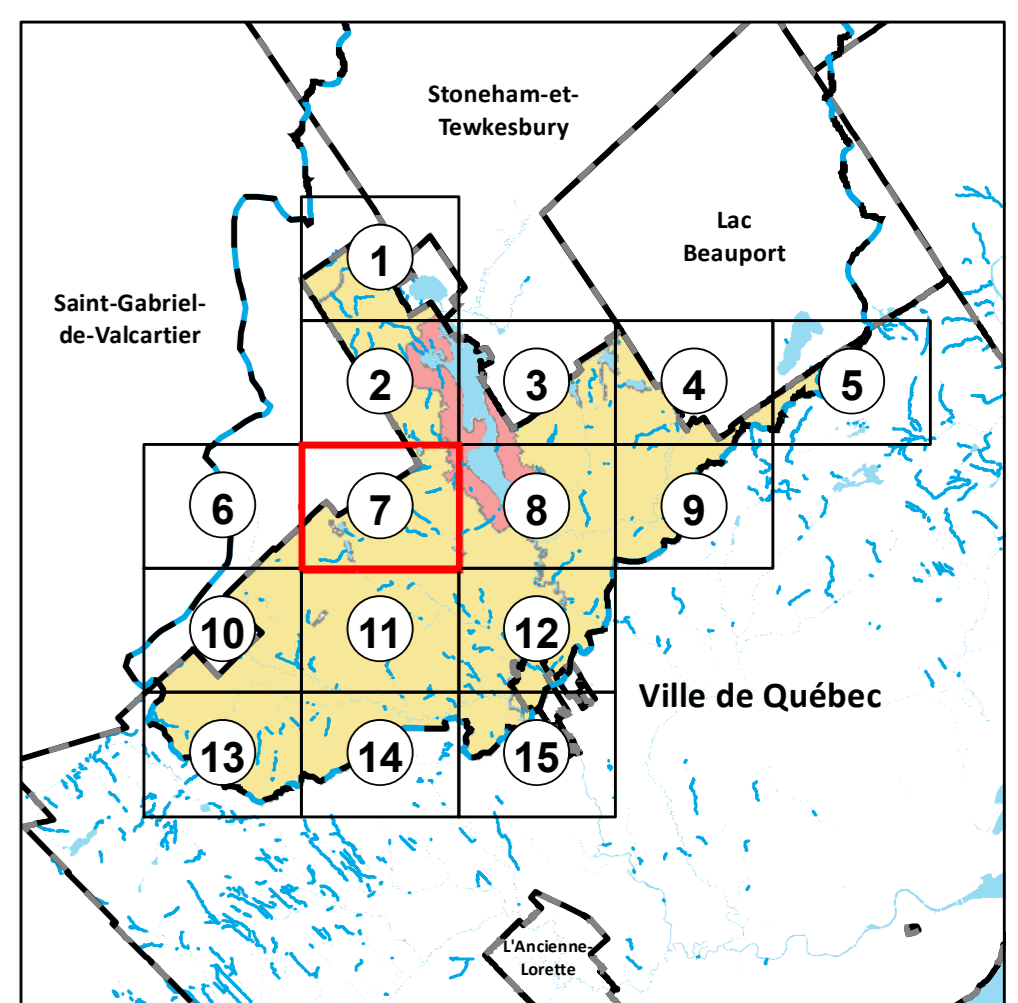
Secteurs de vulnérabilité

 Modérée

 Forte



Datum et projection
NAD 83, MTM fuseau 7



RÈGLEMENT MODIFIANT LE RÈGLEMENT DE L'AGGLOMÉRATION SUR LA PROTECTION DES PRISES D'EAU RELATIVEMENT AU REMPLACEMENT DE CERTAINS DISPOSITIFS D'ÉVACUATION, DE RÉCEPTION OU DE TRAITEMENT DES EAUX USÉES DOMESTIQUES D'UNE RÉSIDENCE ISOLÉE DANS LE BASSIN VERSANT DE LA PRISE D'EAU SITUÉE DANS LA RIVIÈRE SAINT-CHARLES


**ANNEXE II
SECTEURS DE VULNÉRABILITÉ**


Page 8 de 15

Limite administrative


 Municipalité

Hydrographie


 Cours d'eau

 Plans et cours d'eau


Réseau routier

 Autoroute

 Artérielle

 Collectrice ou régionale

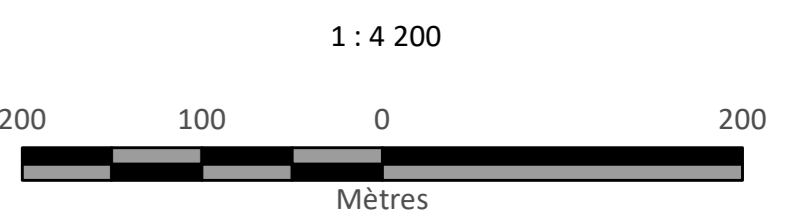
 Unités d'évaluation

 Bassin versant de prise d'eau

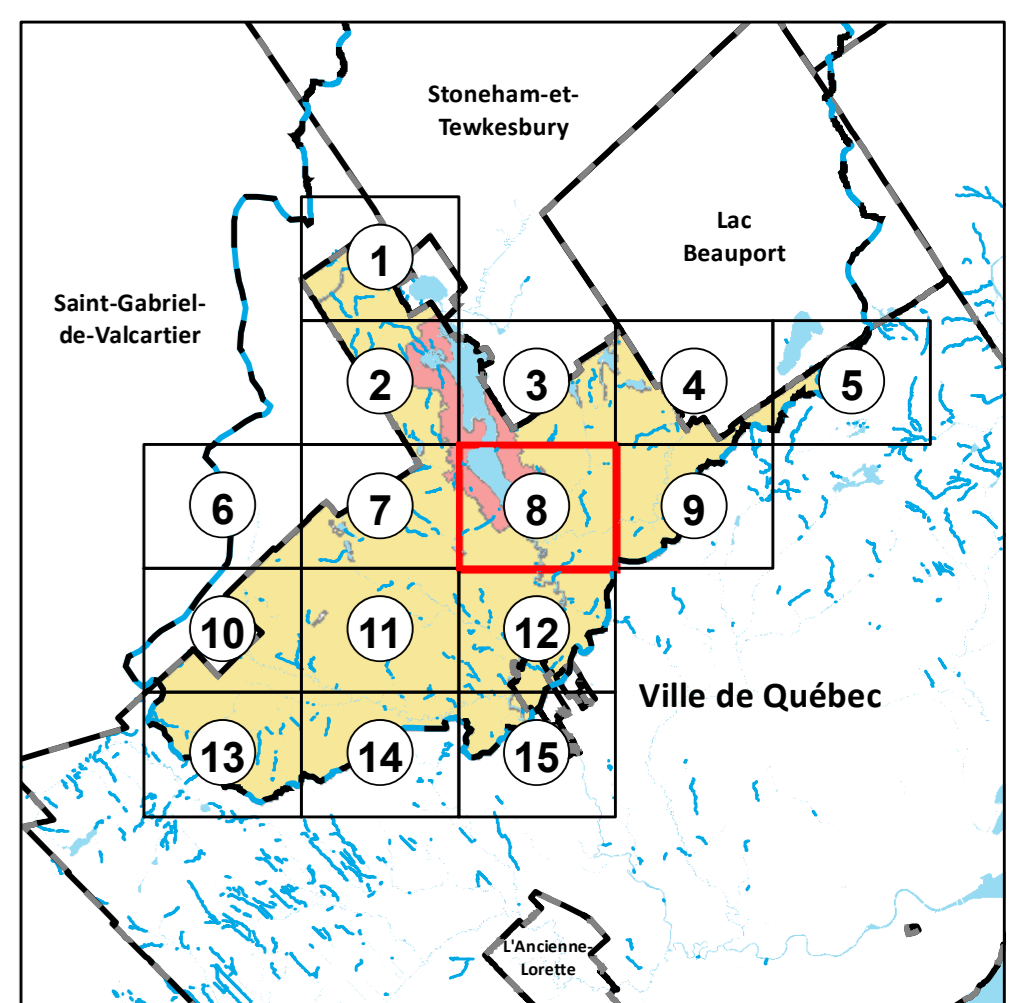
Secteurs de vulnérabilité

 Modérée

 Forte



Datum et projection
NAD83, MTM fuseau 7



RÈGLEMENT MODIFIANT LE RÈGLEMENT DE
L'AGGLOMÉRATION SUR LA PROTECTION DES PRISES
D'EAU RELATIVEMENT AU REMPLACEMENT DE CERTAINS
DISPOSITIFS D'ÉVACUATION, DE RÉCEPTION OU DE
TRAITEMENT DES EAUX USEES DOMESTIQUES D'UNE
RÉSIDENTIE ISOLÉE DANS LE BASSIN VERSANT DE LA
PRISE D'EAU SITUÉE DANS LA RIVIÈRE SAINT-CHARLES



ANNEXE II
SECTEURS DE VULNÉRABILITÉ

Page 9 de 15




Limite administrative

 Municipalité

Hydrographie

 Cours d'eau
 Plans et cours d'eau


Réseau routier

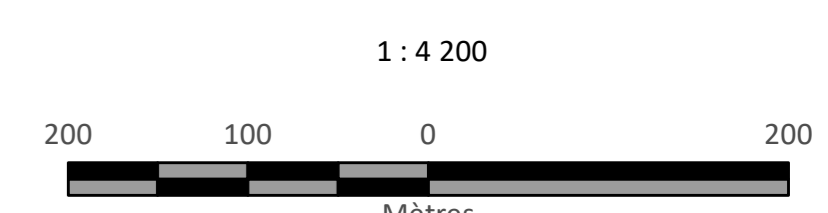
 Autoroute
 Artérielle
 Collectrice ou régionale

 Unités d'évaluation

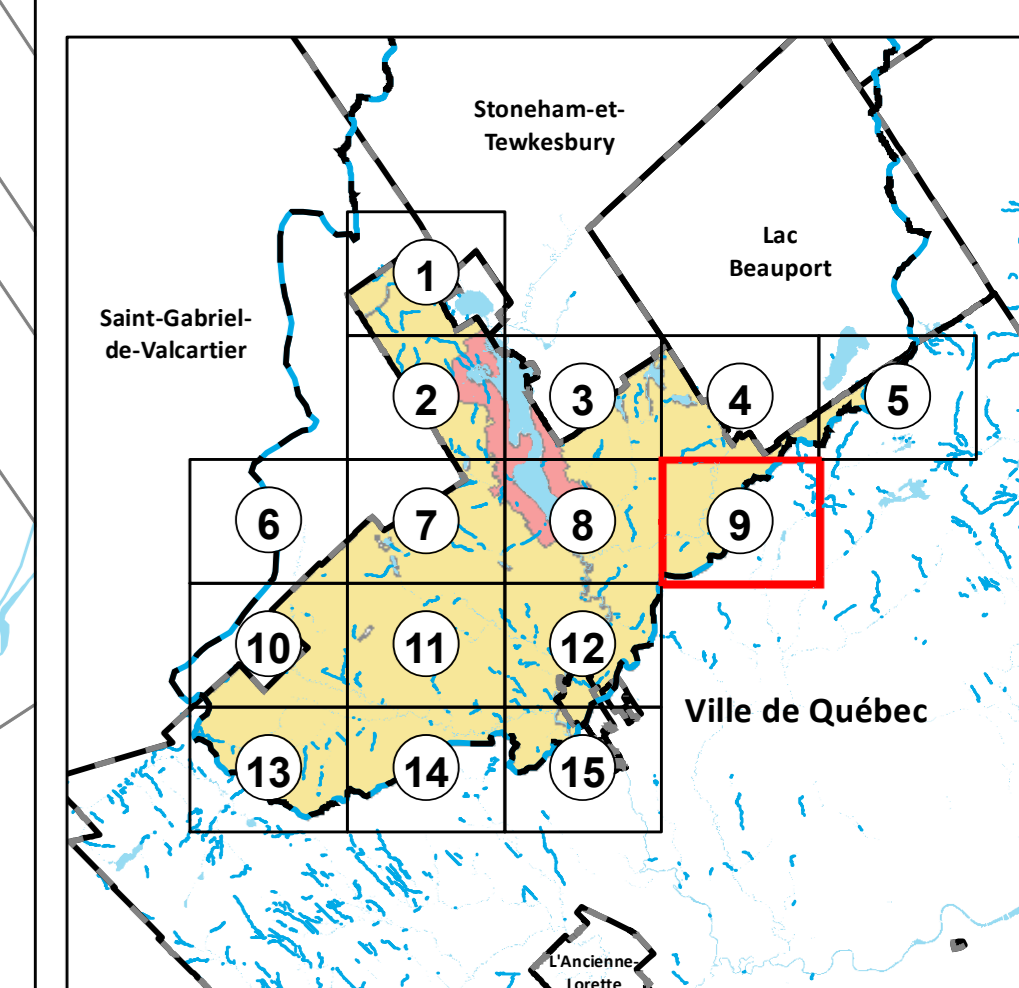
 Bassin versant de prise d'eau

Secteurs de vulnérabilité

 Modérée
 Forte



Datum et projection
NAD 83, MTM fuseau 7



RÈGLEMENT MODIFIANT LE RÈGLEMENT DE L'AGGLOMÉRATION SUR LA PROTECTION DES PRISES D'EAU RELATIVEMENT AU REMPLACEMENT DE CERTAINS DISPOSITIFS D'ÉVACUATION, DE RÉCEPTION OU DE TRAITEMENT DES EAUX USÉES DOMESTIQUES D'UNE RÉSIDENCE ISOLÉE DANS LE BASSIN VERSANT DE LA PRISE D'EAU SITUÉE DANS LA RIVIÈRE SAINT-CHARLES

ANNEXE II
SECTEURS DE VULNÉRABILITÉ


Page 10 de 15

Limite administrative

 Municipalité

Hydrographie

 Cours d'eau

 Plans et cours d'eau

Réseau routier

 Autoroute

 Artérielle

 Collectrice ou régionale

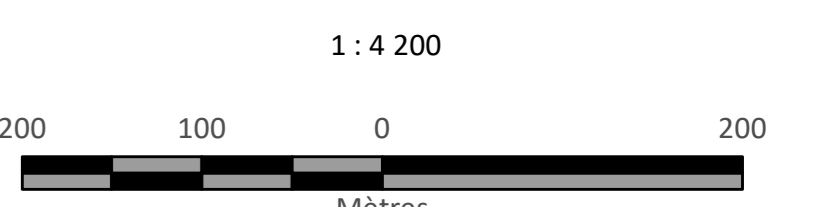
 Unités d'évaluation

 Bassin versant de prise d'eau

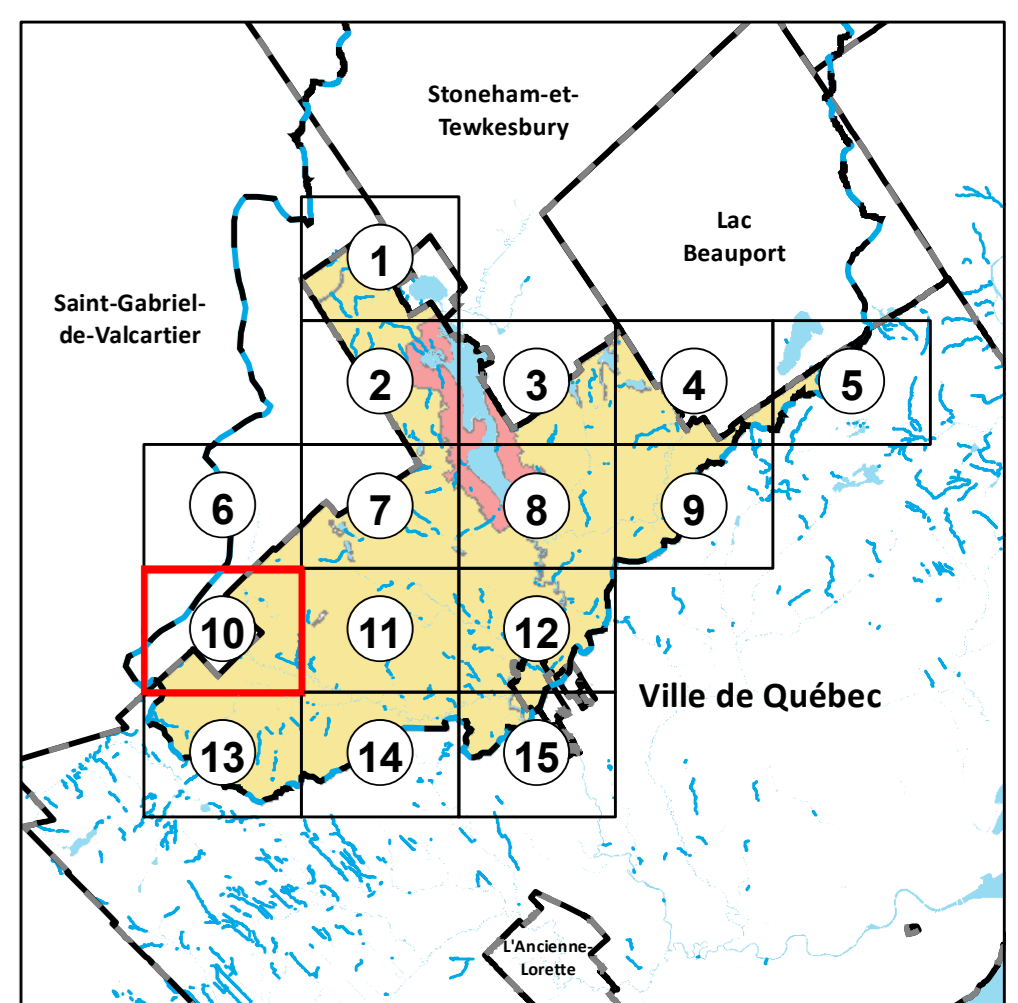
Secteurs de vulnérabilité

 Modérée

 Forte



Datum et projection
NAD 83, MTM fuseau 7



RÈGLEMENT MODIFIANT LE RÈGLEMENT DE
L'AGGLOMÉRATION SUR LA PROTECTION DES PRISES
D'EAU RELATIVEMENT AU REMPLACEMENT DE CERTAINS
DISPOSITIFS D'ÉVACUATION, DE RÉCEPTION OU DE
TRAITEMENT DES EAUX USEES DOMESTIQUES D'UNE
RÉSIDENCE ISOLÉE DANS LE BASSIN VERSANT DE LA
PRISE D'EAU SITUÉE DANS LA RIVIÈRE SAINT-CHARLES

**ANNEXE II
SECTEURS DE VULNÉRABILITÉ**


Page 11 de 15

Limite administrative

 Municipalité

Hydrographie


 Cours d'eau

 Plans et cours d'eau

Réseau routier

 Autoroute

 Artérielle

 Collectrice ou régionale

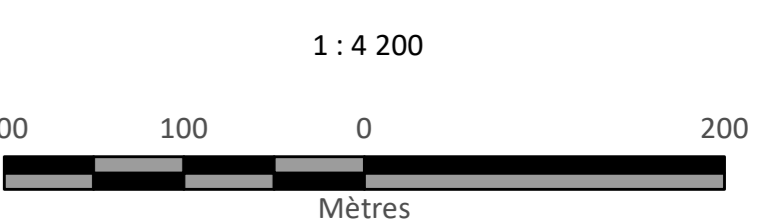
 Unités d'évaluation

 Bassin versant de prise d'eau

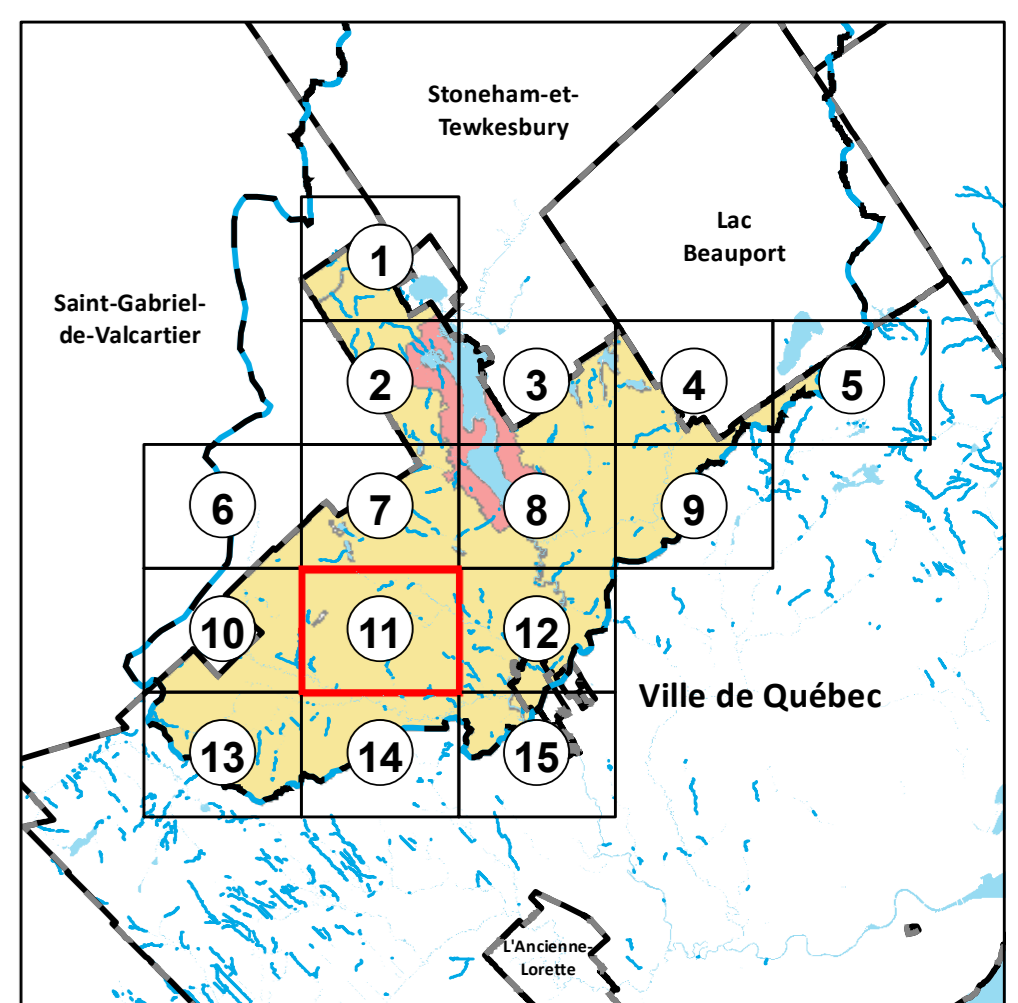
Secteurs de vulnérabilité

 Modérée

 Forte



Datum et projection
NAD83, MTM fuseau 7



RÈGLEMENT MODIFIANT LE RÈGLEMENT DE
L'AGGLOMÉRATION SUR LA PROTECTION DES PRISES
D'EAU RELATIVEMENT AU REMPLACEMENT DE CERTAINS
DISPOSITIFS D'ÉVACUATION, DE RÉCEPTION OU DE
TRAITEMENT DES EAUX USEES DOMESTIQUES D'UNE
RÉSIDENTIE ISOLÉE DANS LE BASSIN VERSANT DE LA
PRISE D'EAU SITUÉE DANS LA RIVIÈRE SAINT-CHARLES



**ANNEXE II
SECTEURS DE VULNÉRABILITÉ**

Page 12 de 15




Limite administrative

 Municipalité

Hydrographie

 Cours d'eau
 Plans et cours d'eau



Réseau routier

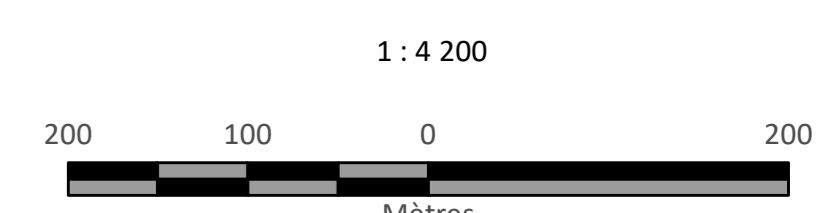
 Autoroute
 Artérielle
 Collectrice ou régionale

 Unités d'évaluation

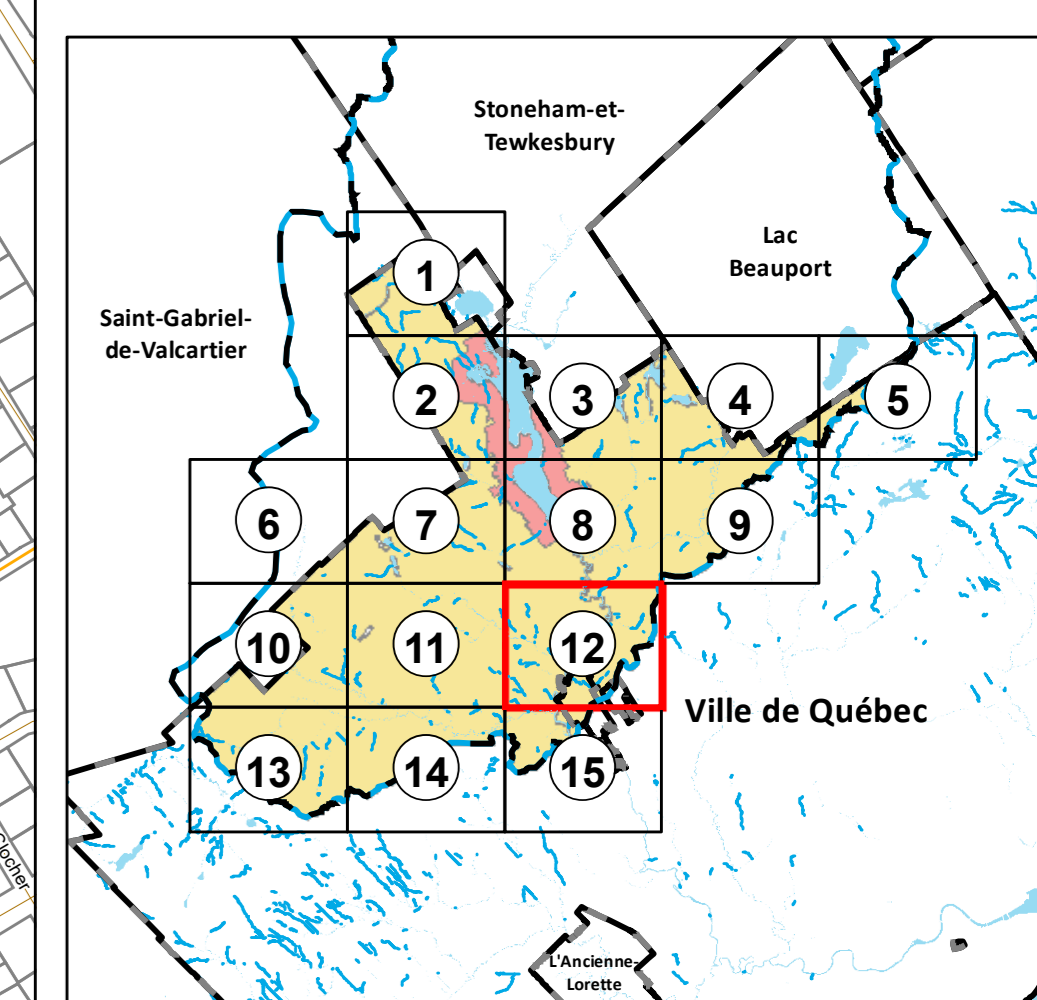
 Bassin versant de prise d'eau

Secteurs de vulnérabilité

 Modérée
 Forte



Datum et projection
NAD83, MTM fuseau 7



RÈGLEMENT MODIFIANT LE RÈGLEMENT DE L'AGGLOMÉRATION SUR LA PROTECTION DES PRISES D'EAU RELATIVEMENT AU REMPLACEMENT DE CERTAINS DISPOSITIFS D'ÉVACUATION, DE RÉCEPTION OU DE TRAITEMENT DES EAUX USEES DOMESTIQUES D'UNE RÉSIDENCE ISOLÉE DANS LE BASSIN VERSANT DE LA PRISE D'EAU SITUÉE DANS LA RIVIÈRE SAINT-CHARLES


**ANNEXE II
SECTEURS DE VULNÉRABILITÉ**


Page 13 de 15

Limite administrative

 Municipalité

Hydrographie

 Cours d'eau

 Plans et cours d'eau


Réseau routier

 Autoroute

 Artérielle

 Collectrice ou régionale

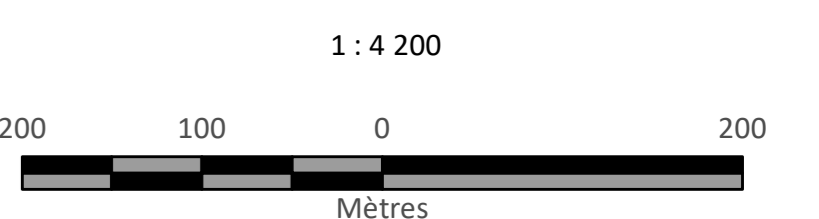
 Unités d'évaluation

 Bassin versant de prise d'eau

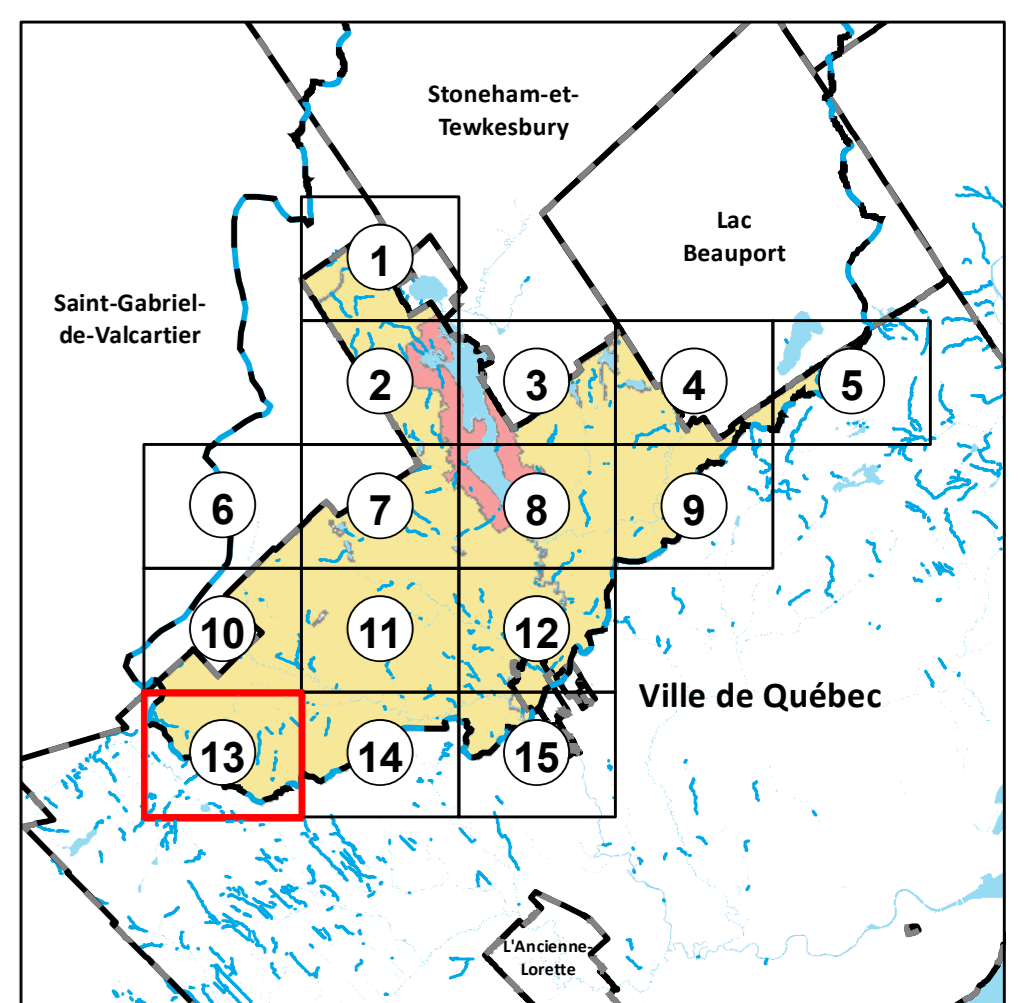
Secteurs de vulnérabilité

 Modérée

 Forte



Datum et projection
NAD 83, MTM fuseau 7





RÈGLEMENT MODIFIANT LE RÈGLEMENT DE L'AGGLOMÉRATION SUR LA PROTECTION DES PRISES D'EAU RELATIVEMENT AU REMPLACEMENT DE CERTAINS DISPOSITIFS D'ÉVACUATION, DE RÉCEPTION DE CERTAINS DISPOSITIFS D'ÉVACUATION, DE RÉCEPTION DE CERTAINS DISPOSITIFS D'ÉVACUATION OU DE TRAITEMENT DES EAUX USÉES DOMESTIQUES D'UNE RÉSIDENCE ISOLÉE DANS LE BASSIN VERSANT DE LA PRISE D'EAU SITUÉE DANS LA RIVIÈRE SAINT-CHARLES

**ANNEXE II
SECTEURS DE VULNÉRABILITÉ**




Limite administrative

 Municipalité

Hydrographie

 Cours d'eau
 Plans et cours d'eau



Réseau routier

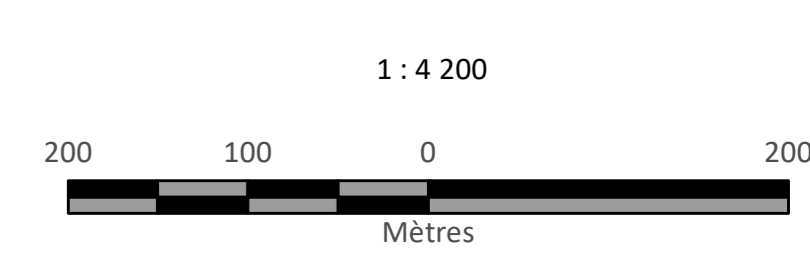
 Autoroute
 Artérielle
 Collectrice ou régionale

 Unités d'évaluation

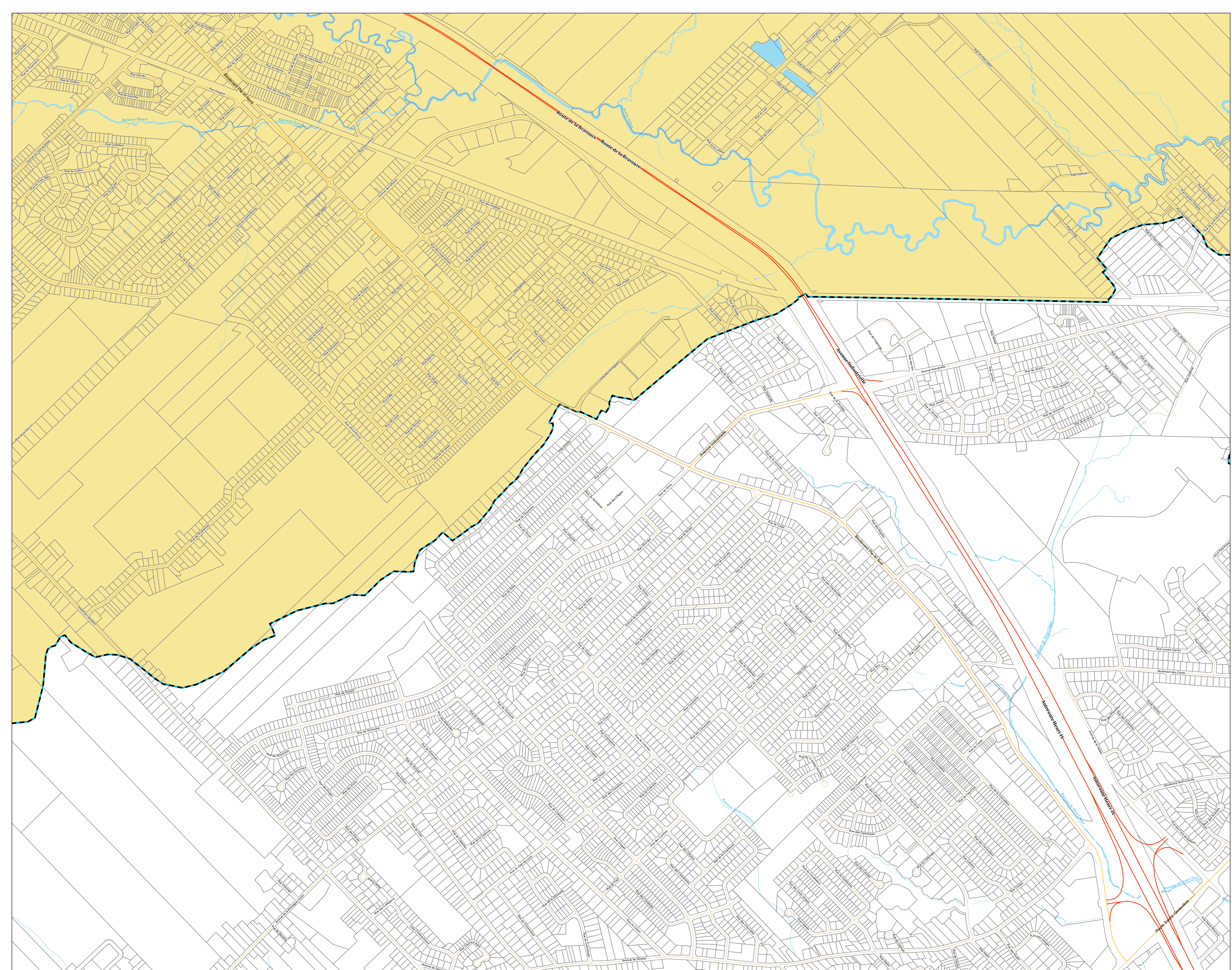
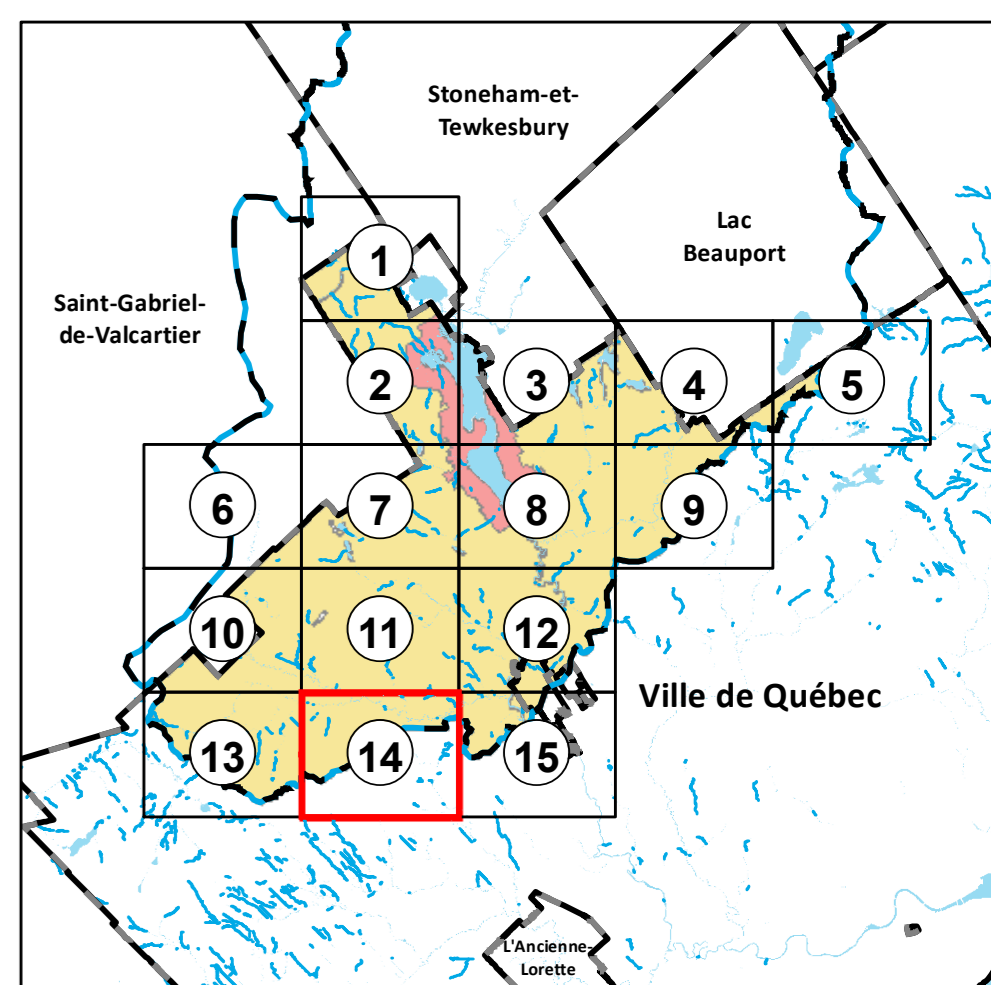
 Bassin versant de prise d'eau

Secteurs de vulnérabilité

 Modérée
 Forte



Datum et projection
NAD 83, MTM fuseau 7



RÈGLEMENT MODIFIANT LE RÈGLEMENT DE
L'AGGLOMÉRATION SUR LA PROTECTION DES PRISES
D'EAU RELATIVEMENT AU REMPLACEMENT DE CERTAINS
DISPOSITIFS D'ÉVACUATION, DE RÉCEPTION OU DE
TRAITEMENT DES EAUX USEES DOMESTIQUES D'UNE
RÉSIDENTIE ISOLÉE DANS LE BASSIN VERSANT DE LA
PRISE D'EAU SITUÉE DANS LA RIVIÈRE SAINT-CHARLES



ANNEXE II
SECTEURS DE VULNÉRABILITÉ

Page 15 de 15




Limite administrative

 Municipalité

Hydrographie

 Cours d'eau
 Plans et cours d'eau



Réseau routier

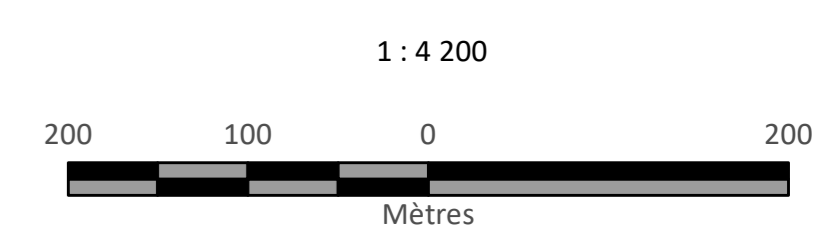
 Autoroute
 Artérielle
 Collectrice ou régionale

 Unités d'évaluation

 Bassin versant de prise d'eau

Secteurs de vulnérabilité

 Modérée
 Forte



Datum et projection
NAD 83, MTM fuseau 7

